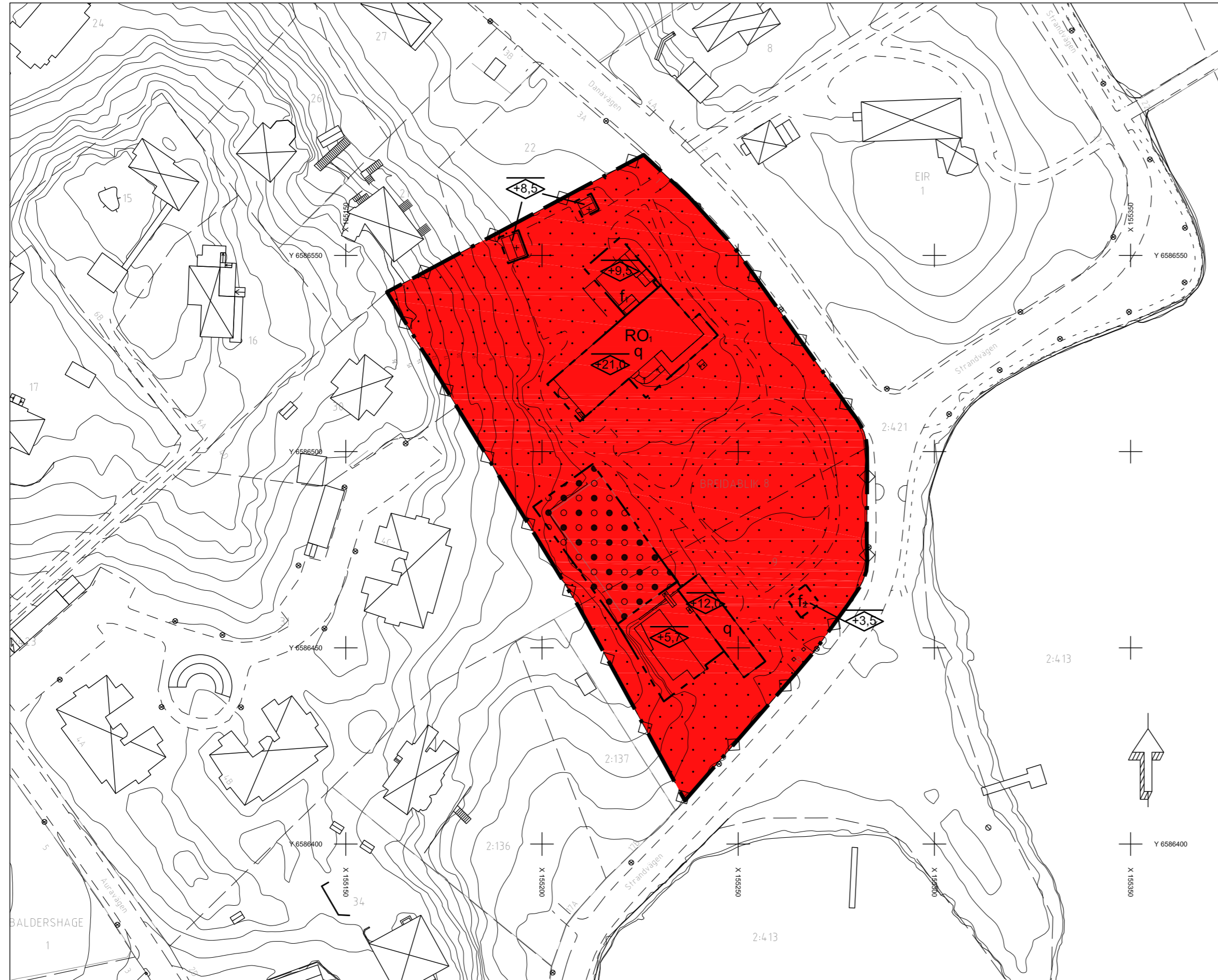


PLANKARTA

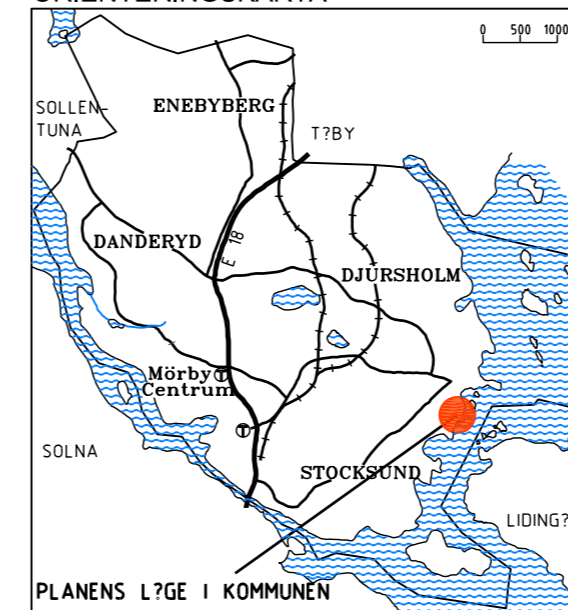


BETECKNINGAR TILL GRUNDKARTAN

- ANVÄNDINGS- EL. OMRÅDESGRÄNS
- - - FASTIGHETSGRÄNS
- ▭ BOSTADSHUS, UTHUS
- ▨ ALLMÄN BYGGNAD
- ▧ TRANSFORMATOR, POOL
- · - VÄG- ELLER GÅNGVÄG
- STAKET, HÄCK
- TRAPPA
- ~ NIVÅKURVOR
- 8 FASTIGHETSBETECKNING
- +20.43 AVVÄGD GATUHÖJD

GRUNDKARTAN UPPRÄTTAD I MARS 2015
 HÖJDSYSTEM: RH2000
 KOORDINATSYSTEM: SWEREF 99
 Anna Zetterdahl
 Mätningssingenjör

ORIENTERINGSKARTA



PLANBESTÄMMELSER

Följande gäller inom områden med nedanstående beteckningar. Endast angiven användning och utformning är tillåten. Bestämmelser utan beteckning gäller inom hela planområdet.

GRÄNSER

- · — Planområdesgräns
- - - Egenskapsgräns
- ◆ ◆ ◆ Fastighetsindelingsgräns

ANVÄNDNING AV MARK OCH VATTEN

Kvartersmark

- RO, Hotell, konferens, restaurang

BEGRÄNSNINGAR AV MARKENS BEBYGGANDE

- · · · · Marken får inte bebyggas.
- + + + + + Marken får endast förses med komplementbyggnad.
- ○ ○ ○ ○ Marken nivå får ändras med max 75 cm. Marken får byggas under.

PLACERING, UTFORMNING, UTFÖRANDE

Utformning

- ◊+0.0 Högsta tillåtna nockhöjd i meter över havet

Utseende

- f₁ Tillbyggnad ska utformas med fasader i rött tegel.
- f₂ Byggnaden ska utformas i glas och rött tegel.

Värdefulla byggnader och områden

- q Byggnad/område som omfattas av 8 Kap. 13 § PBL. Byggnad får inte rivras eller förvanskas.

ADMINISTRATIVA BESTÄMMELSER

Genomförandetid

Genomförandetiden är 5 år från den dag då planen vinner laga kraft.

Strandskydd

Strandskyddet upphävs inom planområdet.

SAMRÅDSHANDLING, DNR KS 2015/0462

PLANFÖRSLAGET BESTÅR ENDAST AV DENNA HANDLING

PLANAVALT GÄLLER

PLANEN HANDLÄGGS ENLIGT PBL 2010:900

DANDERYDS KOMMUN
 Kommunledningskontoret


Detaljplan för
Breidablik 8 och 9
 i Djursholm

DANDERYDS KOMMUN, STOCKHOLMS LÄN

David Grind
 Plan- och exploateringschef

Anna-Britta Järlden
 Planarkitekt

Skala 1:1000 i A2 (1:2000 i A4)



UPPRÄTTAD 2018-04-25
ÄNDRAD EFTER SAMRÅD
REVIDERAD
ANTAGEN
LAGA KRAFT

EPF239