

# Plattform för samverkan i Angarns-, Bogesunds och Rösjökilarna 2016-2023

2016-02-19



SOLLENTUNA  
KOMMUN



Upplands Väsby  
kommun



Vallentuna  
kommun



Österåker



DANDERYDS  
KOMMUN



Sigtuna  
kommun



TÄBY

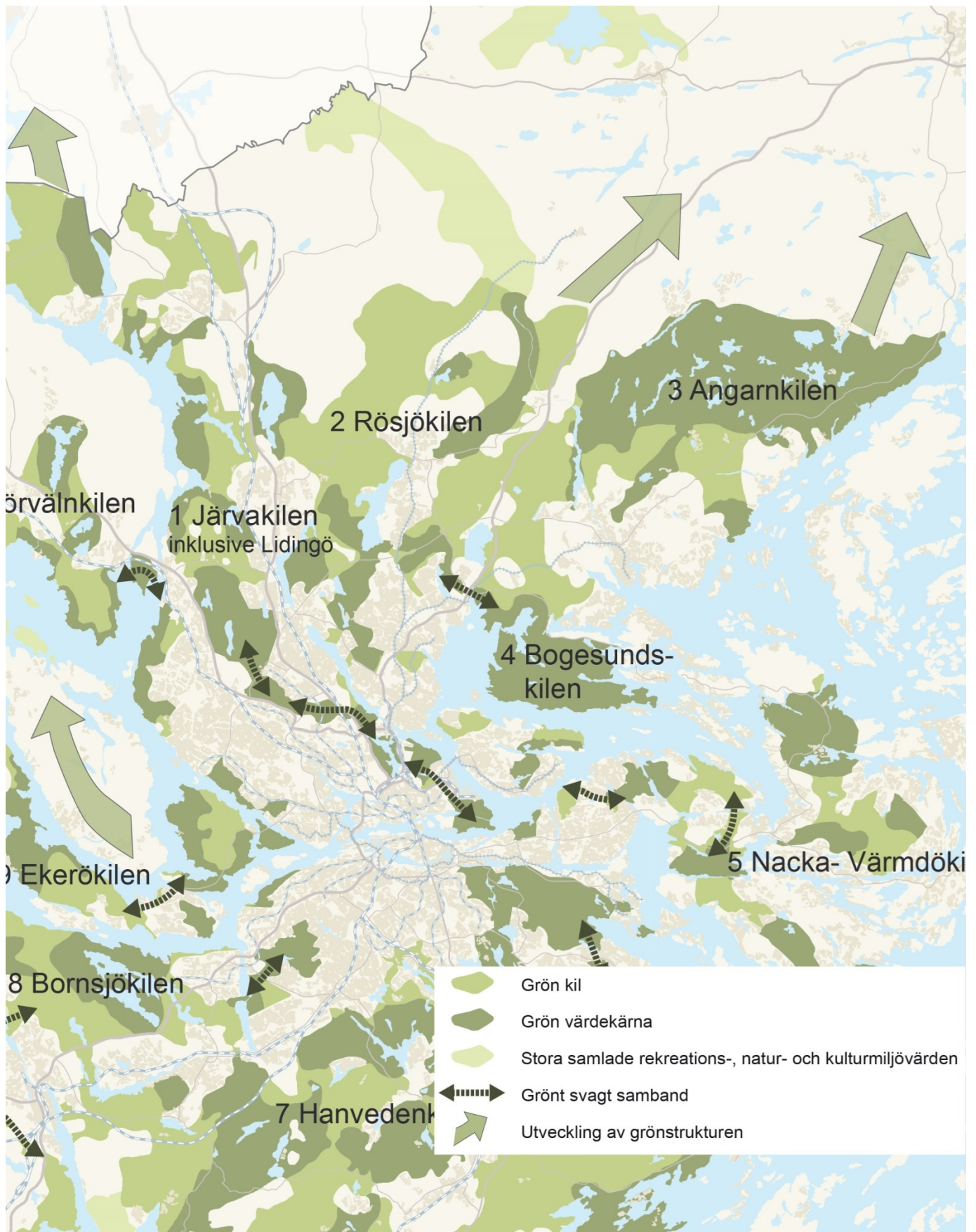


VAXHOLMS  
STAD



# Innehållsförteckning

1. Bakgrund	3
2. Visionen	4
3. Mål och delmål	4
4. Organisation och arbetsform	6
5. Finansiering	6



Karta: Regional grönstruktur (Källa: RUFSS 2010).

# 1. Bakgrund

Tillgång till bostadsnära natur av god kvalitet, en hälsosam miljö och ett levande kulturlandskap är viktiga resurser för att göra Stockholmregionen till Europas mest attraktiva storstadsregion. De gröna kilarna har en avgörande betydelse för att säkerställa viktiga naturfunktioner samt historiska och pedagogiska värden.

Angarns-, Bogesunds- och Rösjökilarna delas av kommunerna Sigtuna, Vallentuna, Upplands Väsby, Täby, Sollentuna, Danderyd, Vaxholm och Österåker. Önskad fragmentering av kilen och barriäreffekter som försämrar kilens miljökvaliteter och tillgänglighet kan undvikas om grönstruktur- och exploateringsplaneringen samordnas i den fysiska översiktsplaneringen. Översiktsplanerna är ett viktigt instrument för att visa mellankommunal och regionala ambitioner och som stöd för detaljplaneringen.

Ett antal intresseorganisationer har tillsammans med kommuner och andra myndigheter och aktörer, tagit fram en beskrivning av kilarnas natur-, kultur- och friluftsvärden i form av en papperskarta och en interaktiv internetguide som alla kan ta del av. Dessa togs fram inom ramen för projektet ”Rösjökilens runt”, där syftet var att på ett tydligt sätt manifestera Rösjökilens och genom ökad information underlätta för allmänheten att nyttja kilen. Projektet har varit en viktig del i utvecklandet av mellankommunala samarbeten i kilarna.

Kilsamverkan har fokuserats på att utveckla värden ur flera aspekter, både ur kultur-, naturvårds- och friluftslivssynpunkt men även dess hälsofrämjande effekter, t.ex. hur vistelse i naturen kan bidra till en förbättrad folkhälsa. Ökad information och tillgänglighet har varit viktiga kriterier för val av gemensamma satsningar och projekt.


En rapport som beskriver samverkan från 2006 till 2009 har tagits fram. I rapporten beskrivs motiv, syfte och resultat av samverkan.

De tre föreslagna målen med samverkan är

1. Kilarna bidrar till en god livsmiljö för alla invånare och en hög biologisk mångfald.
2. Kilarna är välkända och välbesökta av boende, besökare och verksamma
3. En permanent samverkan har etablerats mellan kommuner och andra aktörer där erfarenhets- och kunskapsutbyte är centralt.

Samverkan ligger i linje med RUFS 2010 (Regional Utvecklingsplan för Stockholms län) och bidrar till ett genomförande av planen. TRF (f.d. Regionplanekontoret och TMR) stöder att samverkan utvecklas i kilarna.

I länet finns ett Regionalt miljömålsråd där kommundirektörer från bl.a. Norrtälje och Vaxholm ingår, jämte representanter från landstinget, KSL, Trafikverket och Länsstyrelsen. Rådet har beslutat att prioritera åtgärder som bidrar till miljömålet Ett rikt växt- och djurliv, i samspel med miljömålet God bebyggd miljö. Samverkan i Rösjökilens bidrar till miljömålsarbetet.



## 2. Vision


Kilarna är högt värderade, välbesökta tätortsnära naturområden som bidrar till regionens attraktiva livsmiljö.



## 3. Mål och delmål

### Mål 1

Kilarna bidrar till en god livsmiljö för alla invånare och en hög biologisk mångfald.




### Delmål

1. Kilarnas värden och funktioner är bevarade, utvecklade och väl tillgängliga.
2. Kilarna är väl sammanhållna områden och större barriärer ska överbryggas.
3. Kilarna stärker kommunernas och regionens identitet och bidrar till en attraktiv stadsmiljö.
4. Boende har god tillgång till tätortsnära natur av hög kvalitet.
5. Kilarna ger förutsättningar för fysisk aktivitet och förbättrad folkhälsa.
6. I kilarna finns väl fungerande ekosystem som genererar ekosystemtjänster och hög biologisk mångfald.

## Mål 2

Kilarna är välkända och välbesökta av boende, besökare och verksamma i kommunerna.



### Delmål

1. Invånare, besökare och verksamma är väl informerade om kilarnas värden.
2. Tillgängligheten till och informationen om kilarna är god för alla invånare och kilarna är välbesökta.

## Mål 3

En permanent samverkan har etablerats mellan kommuner och andra aktörer där erfarenhets- och kunskapsutbyte är centralt.



### Delmål

1. Det finns en gemensam målbild över hur kilarna som mellankommunala områden bör bevaras, förvaltas och utvecklas. Samverkan är gränsöverskridande, både geografiskt och tematiskt.
2. Samverkan inom kilarna underlättar en effektiv och långsiktig utveckling av grönområden och en avvägning mellan olika intressen. Det finns en uttryckt ambition i aktörernas översiktsplaner, fördjupade översiktsplaner, program mm, att bevara, utveckla och tillgängliggöra kilarna.
3. Kilarnas funktioner och värden har preciserats ur både ett regionalt, lokalt och mellankommunalt perspektiv (t ex samband och värden över gränser).

Förslag till åtgärder som bidrar till ett genomförande av målen, tas fram årsvis inom samverkansarbetet, bl.a. när medel söks för olika projekt. Uppföljning sker årsvis i separat rapport.

## 4. Organisation och arbetsform

### *Organisation:*

**Politisk styrgrupp** utses där delegaterna är utsedda av respektive kommun. Deltagarantalet är fritt men varje kommun har en röst. Styrgruppen är beslutande.

**Projektgrupp** utses, två tjänstemän per kommun. Projektgruppen ansvarar för det operativa arbetet i genomförandet av verksamhetsplanen (VP).

**Arbetsgrupper** utses i samband med att ny VP arbetas fram. Arbetsgrupperna är projektspecifika och varierar i antal från år till år.

**Referensgrupp utgörs av** Länsstyrelsen, TRF, olika forskningscentra och berörda intresseorganisationer.

**Värddkommun** utses varje år. Värddkommunen, tillsammans med en bisittare från en kommun som tar över värdskapet nästföljande år, leder och samordnar arbetet, upprättar tillsammans med projektgruppen förslag till **verksamhetsplan** och åtgärdsprogram och följer upp budget (i samråd med projektgruppen). Värddkommunen samordnar, med stöd från projektgruppen, en årlig studieresa/exkursion.

### *Möten:*

**Styrgruppsmöten** hålls två gånger per år. Ett i början av våren och ett inför VP uppföljning vid jultid. På styrgruppsmötena deltar två tjänstemän per kommun samt de som har ärenden.

**Projektgruppsmöten** hålls tre-fyra gånger per år. Representanter ur referensgruppen adjungeras vid behov.

**Referensgruppen deltar i möten** med projektgruppen 2-3 gånger per år samt i arbetsgrupperna.

**Studieresa:** En gemensam studieresa/exkursion genomförs årligen där politiker, tjänstemän och representanter från referensgruppen deltar. Förslagsvis sker det i maj eller september.

### *Verksamhetsplan:*

I början av varje år tar projektgruppen fram ett förslag till VP och budget. Styrgruppen fattar beslut om antagande av VP och budget. Styrgruppen får på ett möte under året en lägesrapport. Uppföljning och slutrapportering av VP och budget sker sedan i slutet av varje år (uppföljning av VP året som gått och förslag till ny VP för året som kommer, sker i samma arbetsprocess).

## 5. Finansiering

Varje kommun avsätter årligen en budget för åtgärder enligt verksamhetsplanen. Därutöver bidrar kommunerna med tjänstemannatid för möten och deltagande i projekt. Budget och tjänstemannatid för nästkommande år beslutas årligen i samband med slutrapportering av VP och innevarande års budget. Projektgruppen söker även ekonomiskt bidrag externt.